

Guatemala, 30 de agosto del 2019
Informe 08-2019

Licenciada
Gladys Elizabeth Palala Gálvez
Viceministra del Patrimonio Cultural y Natural
Su Despacho.

Estimada Licenciada Palala:

De la manera más atenta, me dirijo a usted con el propósito de presentarle mi informe de actividades mensuales conforme a lo estipulado en el **Contrato administrativo por Servicios Técnicos Número 626-2019**, aprobado bajo el Acuerdo Ministerial **Número 08 - 2019**, correspondiente a agosto del presente año y para el cobro de mis honorarios estoy presentando la **factura serie A No.000109**.

Actividades realizadas:

1. Registros de visitantes
2. Control cruzado de boletos
3. Edición de textos interpretativos componente natural sitios arqueológicos Yaxha, Nakum y Topoxte
4. Observación de actividades de visitación en zona de uso público
5. Realización de ficha para recabar datos básicos sobre escuelas de las comunidades aledañas al Parque, su población estudiantil y antecedentes de educación ambiental y cultural
6. Apoyo a proyecto de renovación de la rotulación
7. Realización de lista de verificación de tareas o necesidades para grupo de mantenimiento.

Resultados:

1. Registros de visitantes

Se lleva el registro de visitantes en las zonas de ingreso de los principales sitios arqueológicos del Parque, Yaxha, Nakum, Topoxte y Naranjo y el informe de beneficiarios del informe de ejecución física y financiera.

Fig.1: Registro diario de venta de boletos e ingreso de visitantes exonerados

2. Control cruzado de boletos

Se realiza, junto a miembros de la Unidad de Cobro del coadministrador CONAP, el control cruzado de boletos de visitantes nacionales y extranjeros al Parque. También se registra el ingreso de visitantes exonerados.

3. Edición de textos interpretativos componente natural sitios arqueológicos Yaxha, Nakum y Topoxte

Se están editando una propuesta de textos interpretativos del componente natural para los sitios arqueológicos Yaxha, Nakum y Topoxte, corroborando información y ajustando el texto a criterios de interpretación de patrimonio.

Rotulos interpretativos componente natural sitio arqueológico Yaxha	
<p>No. 1</p> <p>Ubicación:</p> <p>Tema: El árbol de Chicozapote</p> <p>Título: Chicozapote, el árbol de chicha.</p> <p>Contenido: El árbol de chicha de macaca es la base del árbol de Chicozapote (Miconia acuminata). Su goma o resina, fue utilizada por los Mayas para la elaboración de la bebida del juego de pelota. Es un árbol de crecimiento lento, por lo que su madera es dura. Además de ser una especie mediana, sus frutos son comestibles y posee importancia medicinal. Es un árbol muy importante para la fauna, atrayendo a muchas especies de aves e insectos.</p> <p>México: sitios arqueológicos asociados a imágenes: Chicozapote a su vez, la madera del Chicozapote fue utilizada por los Mayas para hacer los límites de los edificios.</p> <p>Fotografías e ilustraciones sugeridas:</p> <ol style="list-style-type: none"> 1. En árboles palmaria, cerca de la zona de utilización para elaborar chicha, aun cuando visitas los comed en el terreno. 2. Chicozapote palmaria. 3. Frutos de Chicozapote. 4. Frutos de Chicozapote. 	<p>1. Los árboles que tenemos hoy son heredados de los sembrados por los antiguos Mayas.</p> <p>Fotografías e ilustraciones sugeridas:</p> <ol style="list-style-type: none"> 1. Frutos 2. Árbol 3. Cerveza de maíz 4. Productos de maíz.
<p>No. 2</p> <p>Ubicación: Plaza D, sitio arqueológico Yaxha.</p> <p>Tema: El árbol de ramón.</p> <p>Título:</p> <p>Contenido: La semilla del árbol de ramón es rica en proteínas, por lo que forma un tipo de alimento. En Yaxha, es un árbol muy importante debido a que fue utilizado por los antiguos mayas como fuente alimenticia. La fauna siempre también se beneficia de sus frutos, hojas y tallos. Al mayor agua siempre así para la fauna en el terreno. Los pájaros siempre buscan alimento y comen los frutos de ramón. Este árbol es muy importante para las especies de aves.</p> <p>México: sitios arqueológicos asociados a imágenes:</p> <ol style="list-style-type: none"> 1. Es un árbol utilizado por los mayas para hacer bebidas. 2. Su fruto es muy resistente, por lo que favorece a especies que viven en las zonas de ramón. 	<p>El árbol de ramón de León es un punto de observación de fauna muy importante. Sus flores son polinizadas por insectos y aves, siendo sus frutos alimento de muchas especies de aves nativas y migratorias. Cuando el árbol muere, brinda aves de anidada para carpinteros, loro y otras aves de menor tamaño. En su tronco en proceso de descomposición, crecen hongos comestibles utilizados por la población de Yaxha.</p> <p>México: sitios arqueológicos:</p> <ol style="list-style-type: none"> 1. Frutos de ramón y árbol y búsqueda entre agosto a octubre, donde es utilizado por las aves, ciguila, loro, entre otros aspectos. 2. En los troncos que crecen en este árbol se los forma tipo ramón. <p>Fotografías e ilustraciones sugeridas:</p> <ol style="list-style-type: none"> 1. Árbol de ramón de León. 2. Frutos y flores. 3. Frutos que crecen en tronco muerto de árbol de ramón de León.
<p>No. 3</p> <p>Ubicación: Plaza D, sitio arqueológico Yaxha.</p> <p>Tema: El árbol de ramón.</p> <p>Título:</p> <p>Contenido: Este tipo de árbol es muy importante para la fauna. Este tipo de árbol favorece el crecimiento de aves que se alimentan desde el nivel del suelo hasta la copa de los árboles. Aves forrajeras de gran variedad de familias buscan pequeños animales, frutos o semillas entre la hojarasca y restos de vegetación en descomposición. A una altura media se pueden observar otras aves capturando pequeños insectos, u comiendo.</p>	<p>No. 4</p> <p>Ubicación:</p> <p>Tema:</p> <p>Título:</p> <p>Contenido: Este tipo de árbol es muy importante para la fauna. Este tipo de árbol favorece el crecimiento de aves que se alimentan desde el nivel del suelo hasta la copa de los árboles. Aves forrajeras de gran variedad de familias buscan pequeños animales, frutos o semillas entre la hojarasca y restos de vegetación en descomposición. A una altura media se pueden observar otras aves capturando pequeños insectos, u comiendo.</p>

Fig.2: Edición de textos para rotulación

4. Observación de actividades de visita en zona de uso público

Se realizan recorridos para observar las actividades de visita en la zona de uso público del Parque y el trabajo del grupo de vigilancia, que vigila que visitantes y prestadores de servicio cumplan con las normas establecidas. Además, este grupo brinda atención y recomendaciones a las personas que visitan el Parque.




Fig.3: Visitantes sitio arqueológico Yaxha

5. Realización de ficha para recabar datos básicos sobre escuelas de las comunidades aledañas al Parque, su población estudiantil y antecedentes de educación ambiental y cultural

Se creó una entrevista para recabar datos de la población estudiantil de las escuelas de comunidades aledañas al Parque y antecedentes de esfuerzos de educación ambiental y cultural con el fin de contar con una referencia para un futuro programa de educación.

Población estudiantil y actividades relacionadas con la educación ambiental y cultural en escuelas primaria de las comunidades aledañas al Parque Nacional Yaxha Nakum Naranjo	
1	Comunidad
2	Nombre de la escuela
3	Director
4	Año de establecimiento
5	Número de maestros
6	Total de alumnos
	Alumnos mujeres
	Alumnos hombres
7	Alumnos por grado:
	Primero
	Segundo
	Tercero
	Cuarto
	Quinto
	Sexto

Fig.5: Ficha de información básica sobre escuelas de comunidades aledañas.

6. Apoyo a proyecto de renovación de la rotulación

Se está apoyando el proyecto de renovación de rotulación verificando las necesidades de rotulación, puntos de ubicación, distancias entre rótulos y propuesta de textos interpretativos.




Fig.4: Rotulación sitio arqueológico Yaxha

7. Siembra de plántulas de árboles para recuperación de áreas degradadas

Se están produciendo plántulas de árboles de ramón y cedro provenientes de semillas que han caído en caminos, senderos o techos para recuperación de sectores sin cobertura forestal.



Fig.5: Realización de semillero.

8. Realización de lista de verificación de tareas o necesidades para grupo de mantenimiento.


Se está creando una lista de verificación de necesidades de mantenimiento por sector para uso del grupo de mantenimiento. Esta lista tiene como objetivo el dejar constancia de la revisión del estado de elementos de la infraestructura de uso público o realización de trabajos básicos de mantenimiento.

Sector	Elemento	Última fecha de mantenimiento	Frecuencia de revisión	Observaciones
Campamento y playa Yaxha	Área de acampar			
	Duchas con cortina y regaderas funcionando			
	Estructura de bungalows en buen estado			
Centro de información	Área de preparación de alimentos limpia en buen estado			
	Fercho en buen estado			
Salón de Toposte	Baterías y equipo fotovoltaico en buen estado			
	Fercho en buen estado			
Museo	Vitrinas en buen estado			
	Fercho en buen estado			
	Puerta en buen estado			
	Ventanas cubiertas			
Servicios sanitarios	Puertas en buen estado			
	Sanitarios y mingitorios en buen estado			
	Lavamanos en buen estado			
Sendero jabinas	Sendero limoie			

Fig.6: Lista de verificación necesidades de mantenimiento

Ana Lorena Lobos Morales

Vc. Bo.


J.C. JOSÉ LEONEL ZIESSE ALTÁN
 COORDINADOR ADMINISTRATIVO
 PARQUE NACIONAL YAXHA - NAKUM NARANJO
 DGPCyN